Министерство природных ресурсов, экологии и имущественных отношений Республики Алтай

ПРИКАЗ

г. Горно-Алтайск

«19» ноября 2018 г. № 829

Об утверждении Положения о памятнике природы республиканского значения «Гора Белуха»

В соответствии со статьей 21 Федерального закона от 14 марта 1995 года № 33-ФЗ «Об особо охраняемых природных территориях», пунктом 10 части 1 статьи 2 Закона Республики Алтай от 24 декабря 2012 года № 70-РЗ «Об особо охраняемых природных территориях Республики Алтай», постановлением Правительства Республики Алтай от 16 февраля 1996 года № 38 «Об утверждении памятников природы республиканского значения» и абзацем «и1» пункта 13 Положения о Министерстве природных ресурсов, экологии и имущественных отношений Республики Алтай утвержденного постановлением Правительства Республики Алтай от 21 мая 2015 года № 135,

п р и к а з ы в а ю :

1. Утвердить Положение о памятнике природы республиканского значения «Гора Белуха».
2. Контроль за исполнением настоящего Приказа возложить на заместителя министра Е.А. Мунатова.

И.о. министра Ф.Н. Ротарь

Исп. Майжегишева А.А., 6-21-81

УТВЕРЖДЕНО
приказом Министерства
природных ресурсов, экологии и
имущественных отношений
Республики Алтай
от «19» ноября 2018г. № 829

ПОЛОЖЕНИЕ
о памятнике природы республиканского значения «Гора Белуха»

1. Общие положения

1.1. Особо охраняемая природная территория республиканского значения – памятник природы «Гора Белуха» (далее - памятник природы) организована в соответствии с Федеральным законом от 14 марта 1995 года № 33-ФЗ «Об особо охраняемых природных территориях», Законом Республики Алтай от 24 декабря 2012 года № 70-РЗ «Об особо охраняемых природных территориях Республики Алтай» и постановлением Правительства Республики Алтай от 16 февраля 1996 года № 38 «Об утверждении памятников природы республиканского значения».

1.2. Настоящее Положение о памятнике природы республиканского значения «Гора Белуха» (далее – Положение) определяет правовой статус памятника природы, устанавливает режим особой охраны памятника природы, допустимые виды использования памятника природы, а также содержит сведения о площади, описание местоположения и границ памятника природы.

1.3. Памятник природы образован без ограничения срока действия.

1.4. Памятник природы создан без изъятия у собственников земельных участков, но с ограничениями прав пользования в связи с установлением режима особой охраны.

1.5. Границы и особенности режима особой охраны памятника природы учитываются при разработке республиканских и районных схем землеустройства.

2. Описание местоположения и границ

2.1. В региональном физико-географическом плане гора Белуха находится в пределах Катунского физико-географического района Центрально-Алтайской провинции, в осевой части водораздела рек – притоков Иртыша и Верхней Оби, расположена на границе Казахстана и России, на территории Усть-Коксинского и Кош-Агачского районов Республики Алтай.

2.2. Карта (План) памятника природы и Каталог координат поворотных точек границ памятника природы указаны соответственно в Приложениях № 1 и № 2 к настоящему Положению.

2.3. Площадь памятника природы составляет 153180510 м.кв.

3. Цель, задачи создания памятника природы

3.1. Целью создания памятника природы является сохранение уникального природного комплекса, сочетающего геоморфологические, гидрологические, гляциологические особенности, ландшафтное и биологическое разнообразие высокогорья Горного Алтая. Объект имеет сакральное значение, представляет большую научную ценность и обладает исключительной привлекательностью.

3.2. Памятник природы выполняет следующие задачи:

- сохранение природного ландшафта территории;
- сохранение редких видов животных и растений, в том числе занесенных в Красные книги Российской Федерации и Республики Алтай;
- сохранение естественных природных и историко-культурных комплексов;
- организация экологического воспитания, образования и просвещения;
- проведение учебно-педагогической и научно-просветительской работы.

4. Описание и природные характеристики

4.1. Краткая характеристика рельефа.

Массив горы Белуха является центром вершиной системы кряжей и отрогов хребта. На склонах выражены самые разнообразные геоморфологические процессы и формы рельефа. Гора издревле считается «святыней» гор и символом природы многих народов – высочайший пик возрожденных гор Сибири, центра Евразии – 4506 м. Белуха двухглавая: Западная вершина - 4435 м, Восточная с отметкой 4506 м разделены понижением «Седлом».

4.2. Краткая характеристика климата.

Климат в районе ООПТ суровый с продолжительной холодной зимой и коротким летом с дождями и снегопадами. Он изменяется в соответствии с высотной зональностью, от климата долин – у подножия вершины до климата высоких снегов и ледников.

Летом на вершине Белухи нередки морозы до -20ºС, а в январе до -45ºС. В летние месяцы здесь дуют влажные западные и северо-восточные ветра, достигающие 12-16 м/с. Среднегодовое количество осадков составляет до 2200 мм, основная их часть выпадает в летний период. На высотах более 2600 м снег ложится в конце августа, на высотах более 3900 м осадки выпадают только в виде снега.

4.3. Краткая характеристика почвенного покрова.

Основная часть территории памятника природы занята скальными выходами, курумниками, осыпями, ледниками и др. На остальной территории, на высотах менее 3000 м преобладают слаборазвитые (примитивные) маломощные горно-тундровые почвы, характеризующиеся значительной увеличивающейся с глубиной каменистостью профиля, слабой гумусированностью верхних горизонтов и кислой реакцией среды.

4.5. Краткая характеристика флоры и растительности.

Для Белухинского массива, как и для любой горной страны, характерна пестрота растительности. По данным многих исследователей, основная часть хребта относится к Катунскому высокогорному району, где отмечено большое разнообразие лесных и высокогорных формаций. Лесной пояс простирается до высот 2000 м, в западной и восточной – до 2200 м и более развит на северном макросклоне. В восточной части южного макросклона (верховья рр.Катунь и Коксу) пояс выражен фрагментарно. Нижняя граница условна, здесь преобладают формации темнохвойных лесов с содоминированием ели сибирской – Picea obovata, кедра – Pinus sibirica, пихты сибирской – Abies sibirica. Обычны лиственница – Larix sibirica и лиственные породы: береза повислая – Betula pendula, рябина сибирская – Sorbus sibirica. Кустарники представлены: таволгой дубравколистной – Spiraea chamaedrifolia, таволгой средней – S. media, жимолостью алтайской – Lonicera altaica, караганой древовидной – Caragana arborescens. В травянистом ярусе доминируют: вейник тупочешуйчатый – Calamagrostis obtusata, подмаренник Крылова – Galium krylovii, осока большехвостая – Carex macroura. С высотой существенно возрастает роль кедра, из кустарников и кустарничков начинают преобладать жимолость алтайская – Lonicera altaica, брусника – Vaccinium vitis–idaea. В верхней части лесного пояса из кустарников появляется березка круглолистная – Betula rotundifolia; из трав – виды субальпийского и альпийского разнотравья: герань ложносибирская – Geranium psheudosibiricum, водосбор железистый – Aquilegia glandulosa, горькуша Фролова – Saussurea frolovii и др. Видовой состав курумов лесного пояса имеет ряд характерных видов: смородина высочайшая – Ribes altissimum, ива енисейская – Salix jenisseensis, малина сахалинская – Rubus sachalinensis, смородина пахучая – Ribes graveolens.

Субальпийский пояс на нижней границе представлен кедровыми и кедрово–лиственничными редколесьями с фрагментами субальпийских лугов и кустарников.

Альпийский пояс представлен крупнотравными, мелкотравными и кобрезиевыми лугами. Значительные площади занимает ерниковая (с Betula rotundifolia), лишайниковая, дриадовая и травянистая тундры.

Высокогорные болота представлены формациями осоковых, пушицевых и зеленомошных болот. В качестве доминантов выступают осока алтайская – Carex altaica, осока дернистая – C. cespitosa, пушица многоколосковая – Eriophorum polistachyon, пушица низкая – E. humile.

Поскольку Белухинский массив занимает значительную часть высокогорий, здесь представляют интерес редкие виды, произрастающие в альпийском поясе. Это – аконит ненайденный – Aconitum decipiens, живокость укокская – Delphinium ukokense, родиолы: морозная – Rhodiola algila, р. четырехчленная – Rh. quadrifida, р. розовая – Rh. rosea, лапчатка Крылова – Potentilla kryloviana, луки: алтайский – Allium altaicum, л. карликовый – A. pumilum, Маралий корень – Stemmacantha carthamoides и

др. (всего более 30 видов). Многие из них включены в Красную книгу Республики Алтай и требуют охраны.

4.6. Краткие сведения о животном мире.

В гляциально-нивальном высокогорье Белухи постоянных обитателей из мира животных нет, населены лишь свободные от ледников и снежников травянистые и ерниковые тундры подножий. Здесь обитают типичные горные виды. Из птиц - преимущественно воробьинообразные (Passeriformes): гималайская завирушка (Laiscopus himalayensis), краснобрюхая горихвостка (Phoenicurus erythrogaster), клушица (Pyrrhocorax pyrrhocorax), альпийская галка (Graculus graculus), Из охотничье-промысловых птиц здесь встречаются белая и тундряная куропатки (Lagopus lagopus, L. mutus). Из видов, внесенных в Красные книги - беркут (Aquila chrysaetos), алтайский улар (Tetraogallus altaicus), большая чечевица (Carpodacus rubicilla). Из мелких млекопитающих в луговых и кустарниковых тундрах обитают тундряная бурозубка (Sorex tundrinensis), красно-серая и красная полевки (Clethrionomys rufocanus, C. rutilus), по каменистым россыпям – большеухая полевка (Alticola macrotis). Из крупных млекопитающих - сибирский горный козел (Capra sibirica), заходит сюда редкий, занесенный во все Красные книги, снежный барс (Uncia uncia).

5. Режим особой охраны территории памятника природы

5.1. В границах памятника природы запрещается всякая хозяйственная деятельность, угрожающая сохранению и состоянию охраняемых природных комплексов и отдельных видов растительного мира и животного мира, в том числе:

– отвод и самовольное занятие земель под любые виды пользования;

– деятельность, влекущая за собой нарушение почвенного покрова и горных пород;

– строительство дорог, линий электропередач и других коммуникаций, а также строительство и эксплуатация хозяйственных и жилых объектов;

– проведение изыскательских и геологоразведочных работ, разработка полезных ископаемых и взрывные работы;

– проезд и стоянка автотракторного транспорта;

– разбивка туристических стоянок и лагерей, разведение костров, вне специально оборудованных мест;

– загрязнение земель бытовыми отходами;

– выпас и прогон скота, заготовка лекарственного и технического сырья, сбор редких, исчезающих и декоративных видов растений, добыча объектов животного мира.

5.2. На территории памятника природы разрешается без нанесения ущерба охраняемым природным комплексам:

– проведение научно-исследовательских работ в соответствии с утвержденными проектами их проведения без нанесения ущерба памятнику природы;

– проведение экскурсий в рекреационных и познавательных целях;

– иные виды деятельности, не противоречащие цели и задачам создания памятника природы и режиму его охраны.

5.3. Разрешается в исключительных случаях:

– применение ядохимикатов и биологических средств во время вспышки массового размножения вредителей сельского и лесного хозяйства;

– отстрел и отлов животных в случаях возникновения эпизоотии чумы, туляремии, бешенства и других особо опасных заболеваний

6. Охрана памятника природы

6.1. Государственное управление и государственный региональный надзор в области охраны и использования памятника природы осуществляется Бюджетным учреждением Республики Алтай «Дирекция особо охраняемых природных территорий Республики Алтай».

6.2. Охрана, защита и воспроизводство лесов, расположенных на территории памятника природы, осуществляется в соответствии с законодательством Российской Федерации.

6.3. Собственники, владельцы и пользователи земельных участков, которые расположены в границах памятника природы, иные физические лица и юридические лица обязаны соблюдать установленный на территории памятника природы режим особой охраны.

7. Ответственность за нарушение режима особой охраны памятника природы

7.1.Ответственность за нарушение режима особой охраны памятника природы устанавливается в соответствии с действующим законодательством Российской Федерации.

Приложение № 1
к Положению о памятнике природы
республиканского значения
«Гора Белуха»

Карта (План) памятника природы республиканского значения «Гора Белуха»

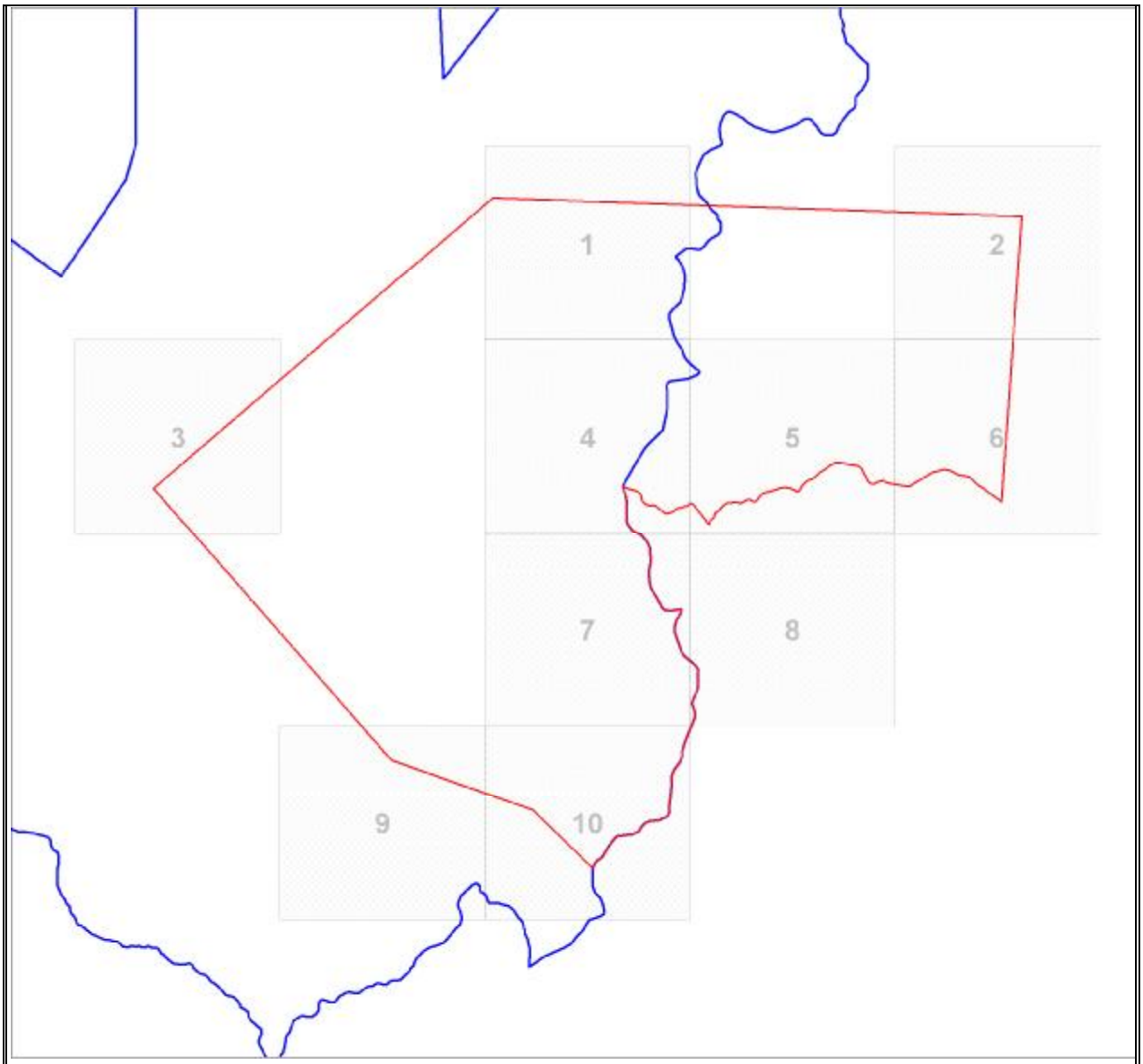

Масштаб 1:148897

Выносной лист № 1

Масштаб 1:25000

Выносной лист № 2

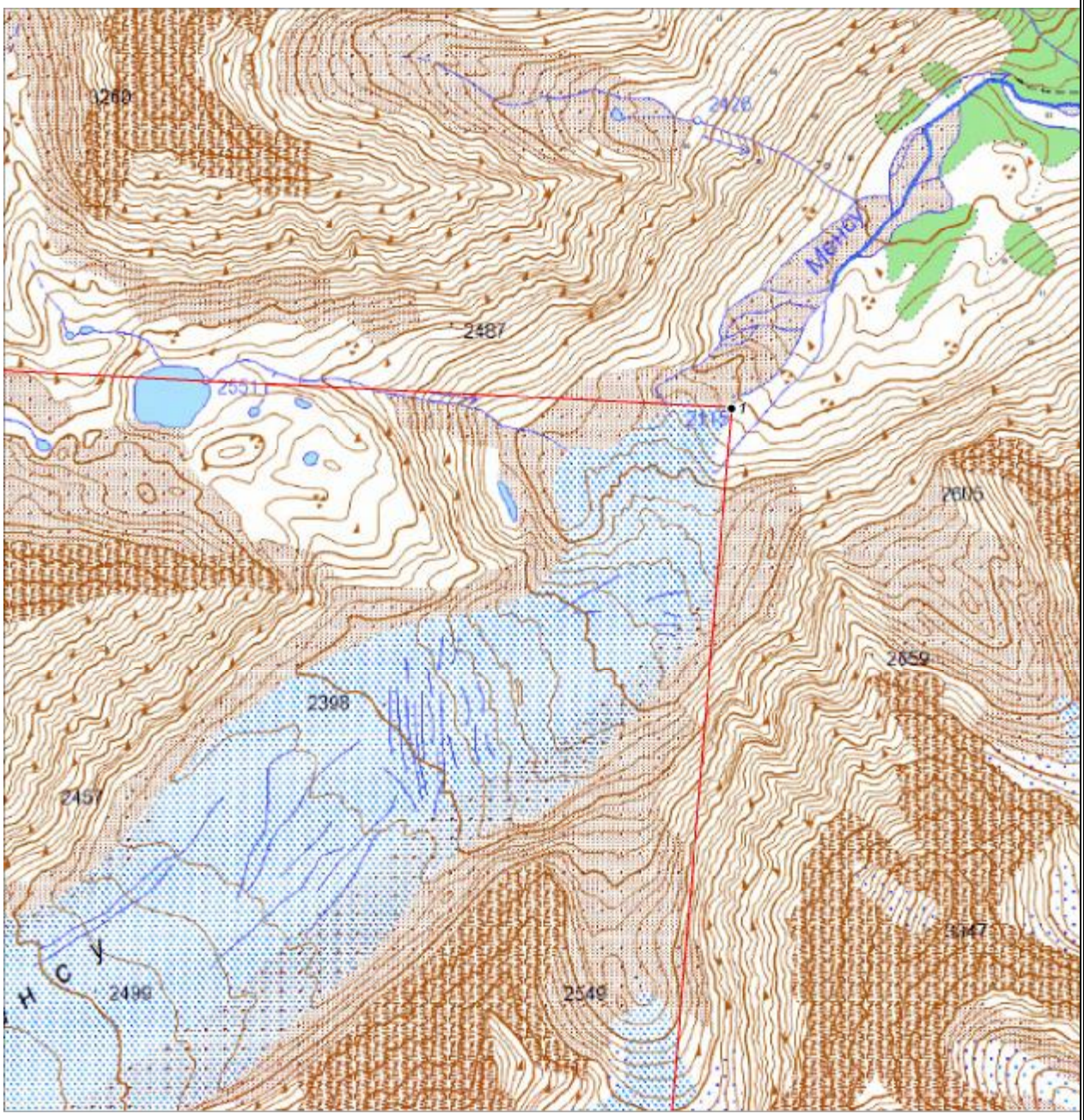

Масштаб 1:25000

Выносной лист № 3

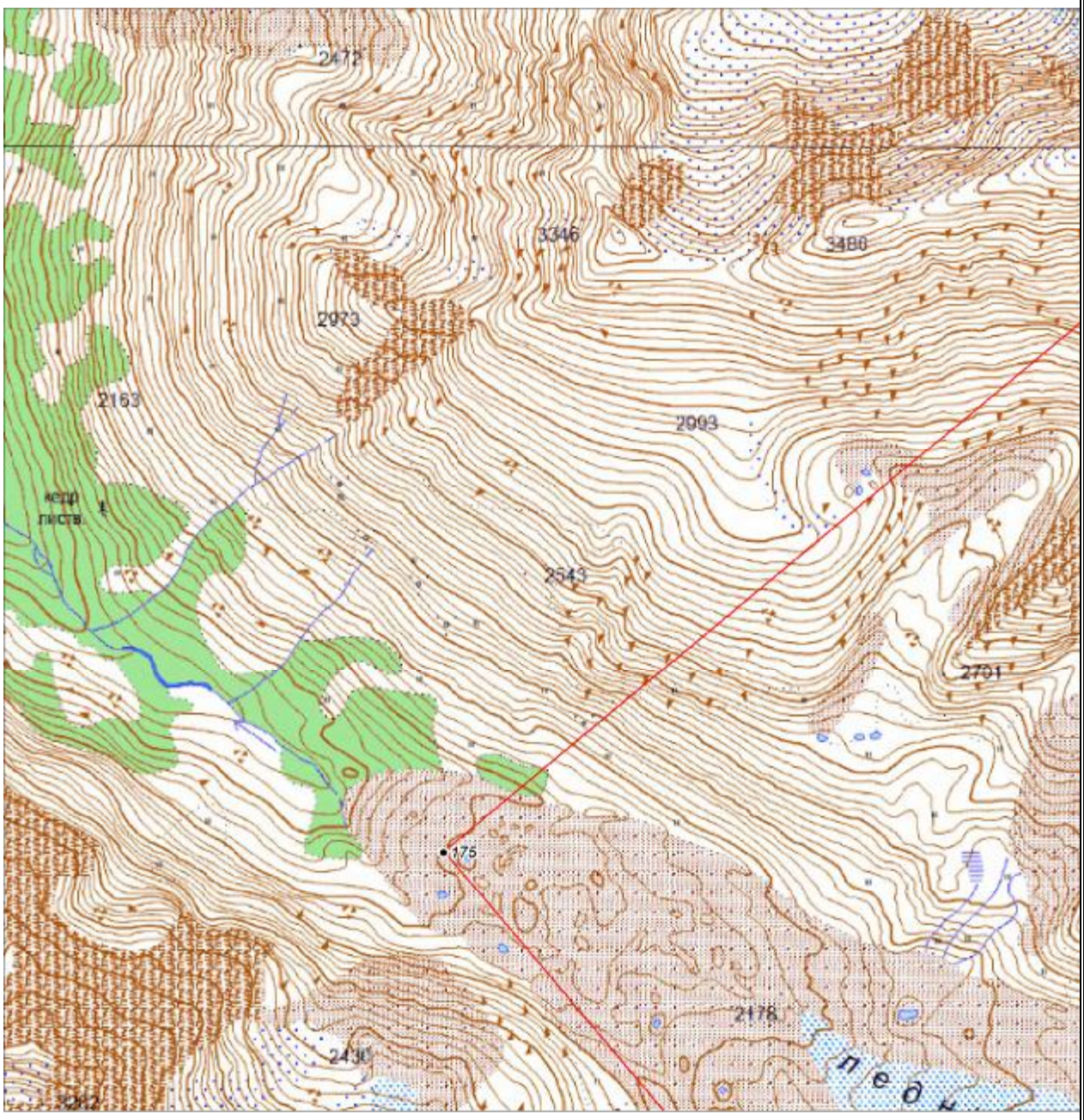

Масштаб 1:25000

Выносной лист № 4

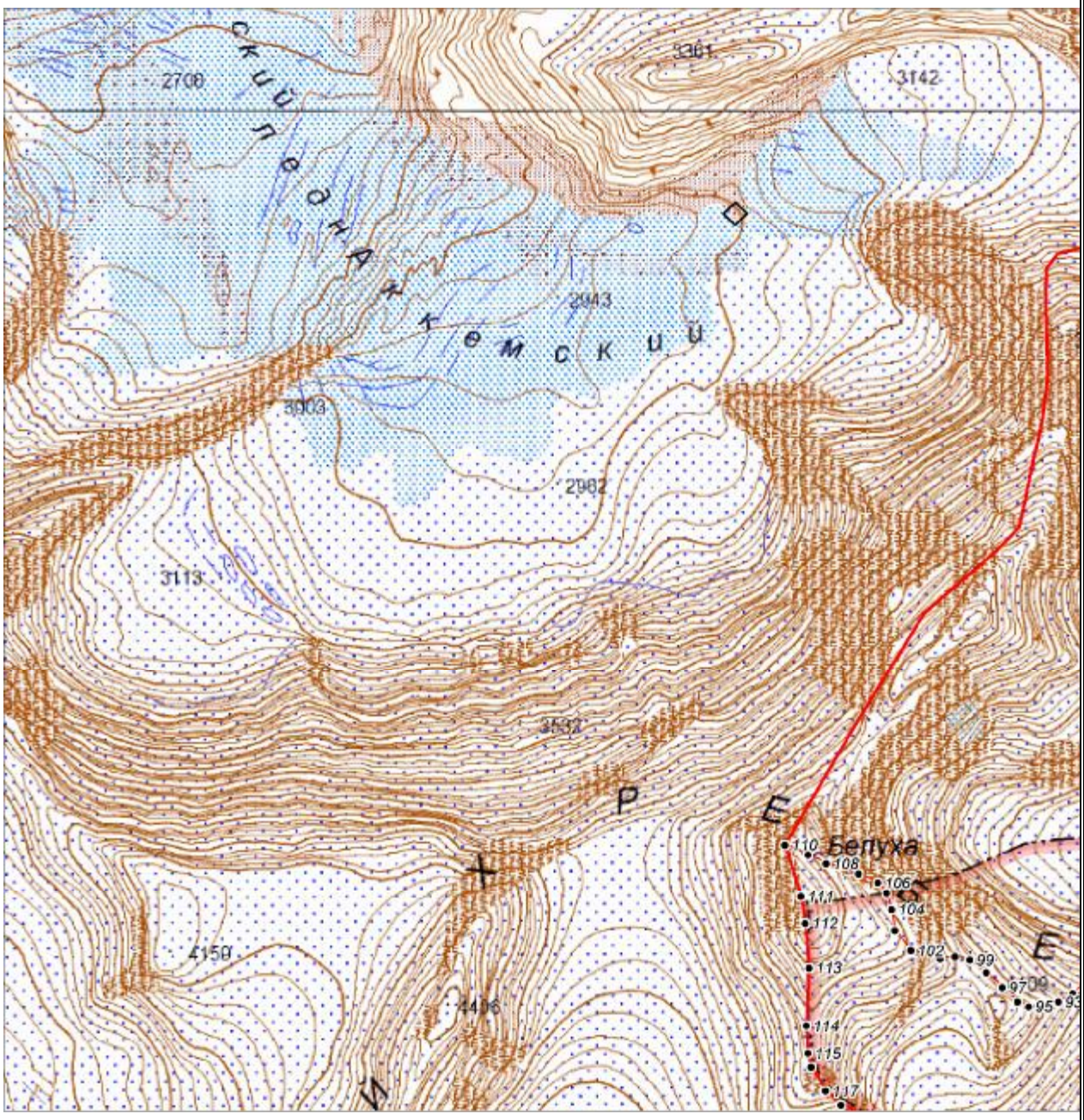

Масштаб 1:25000

Выносной лист № 5

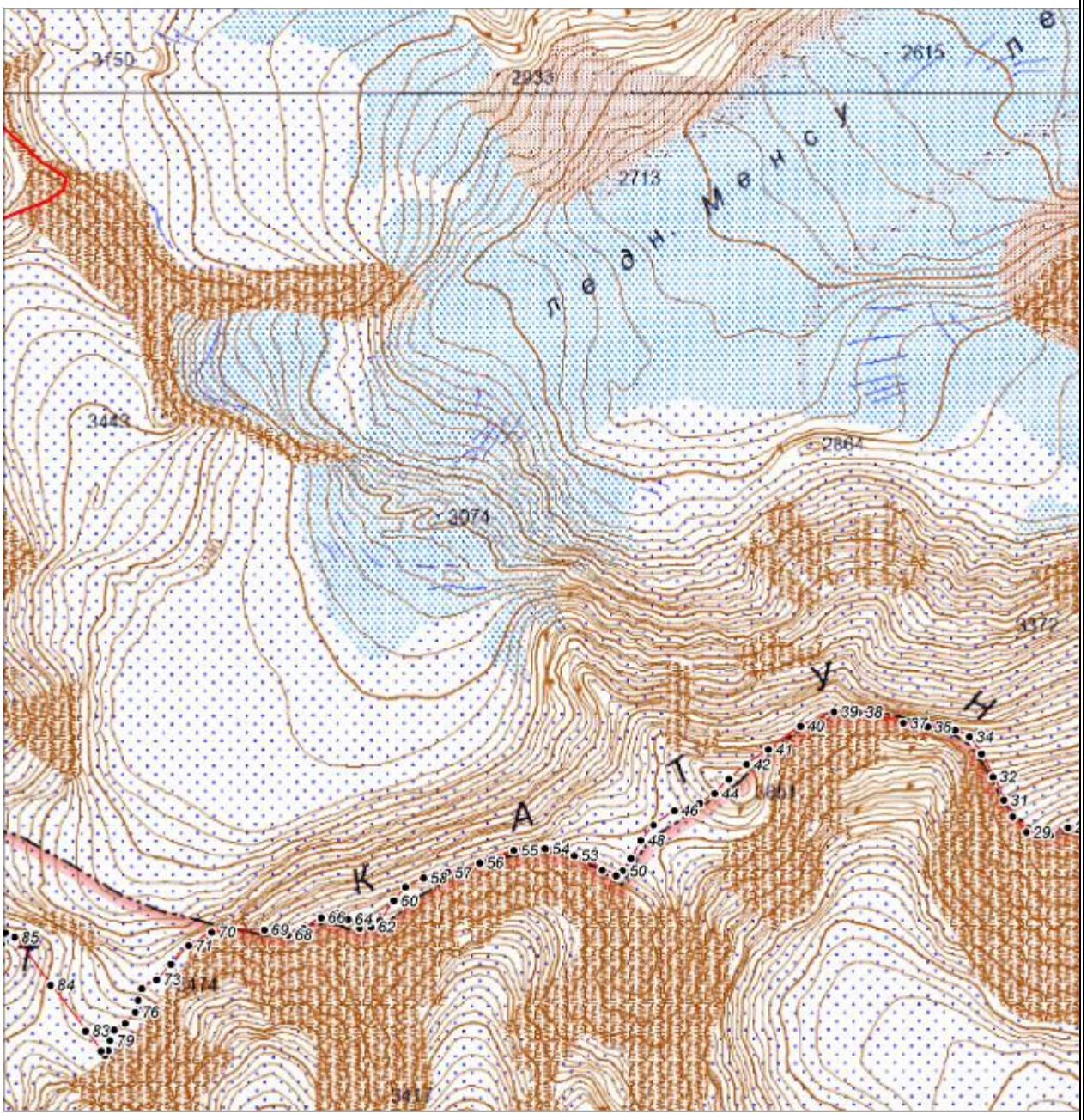

Масштаб 1:25000

Выносной лист № 6

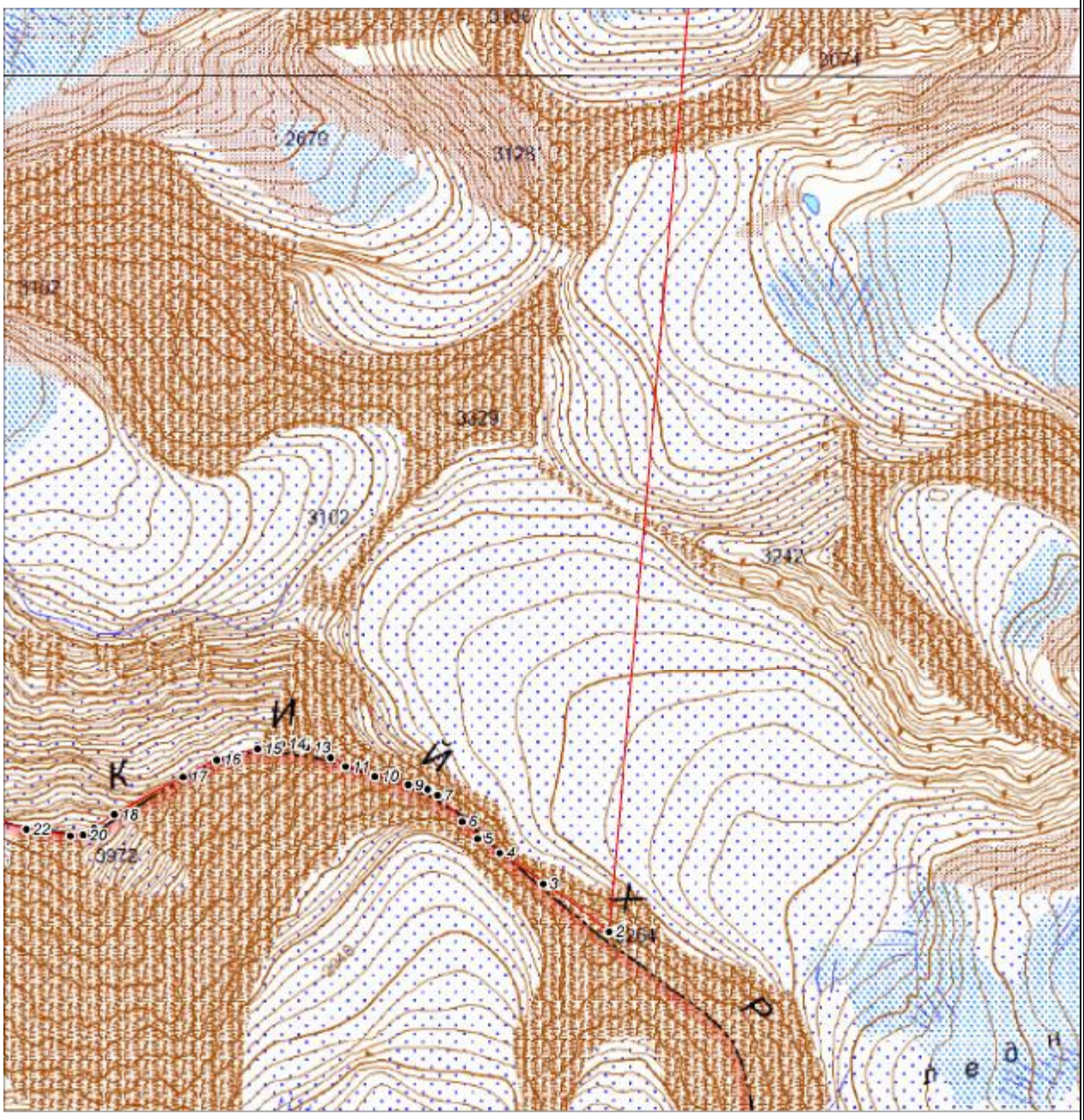

Масштаб 1:25000

Выносной лист № 7

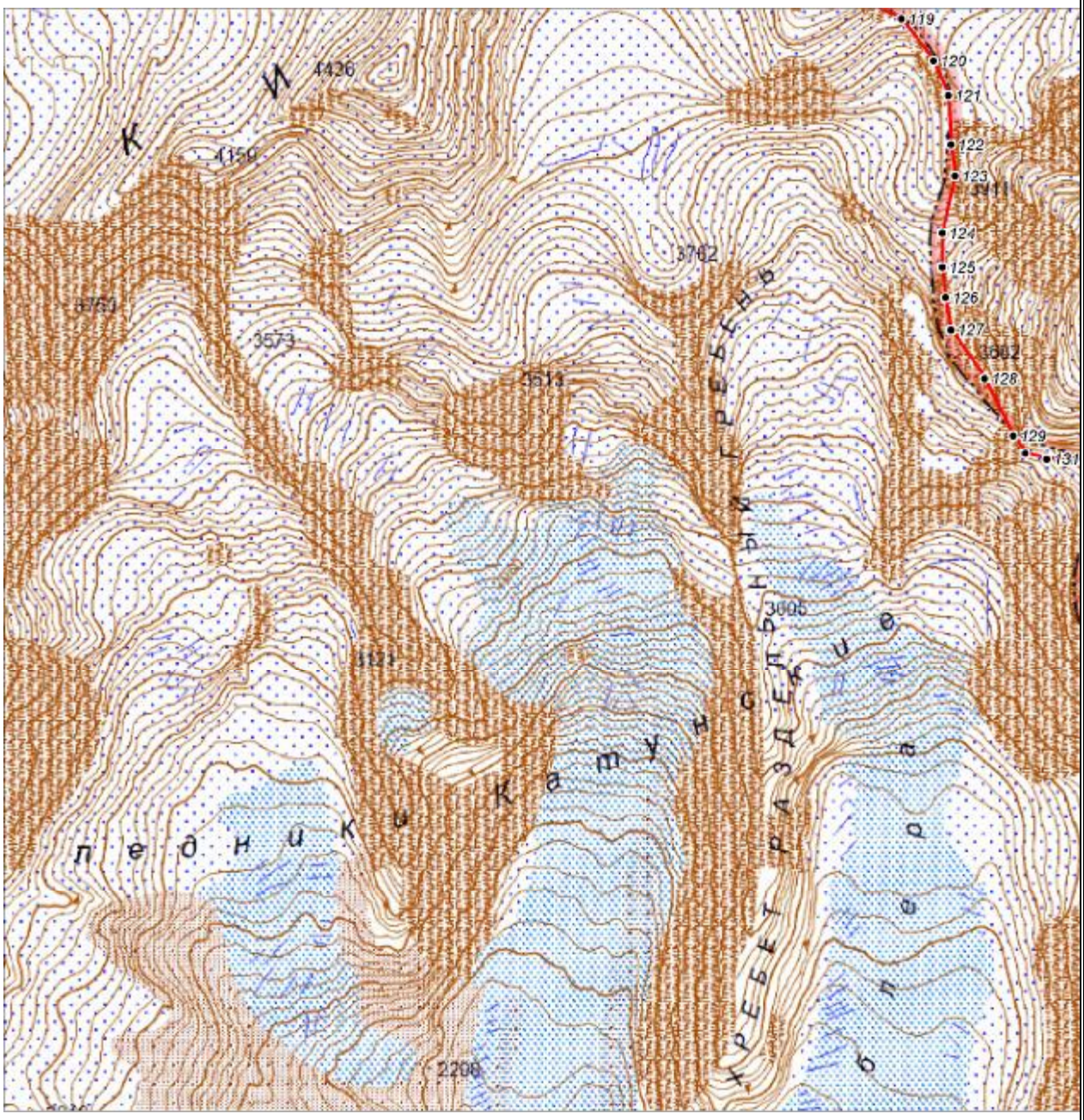

Масштаб 1:25000

Выносной лист № 8

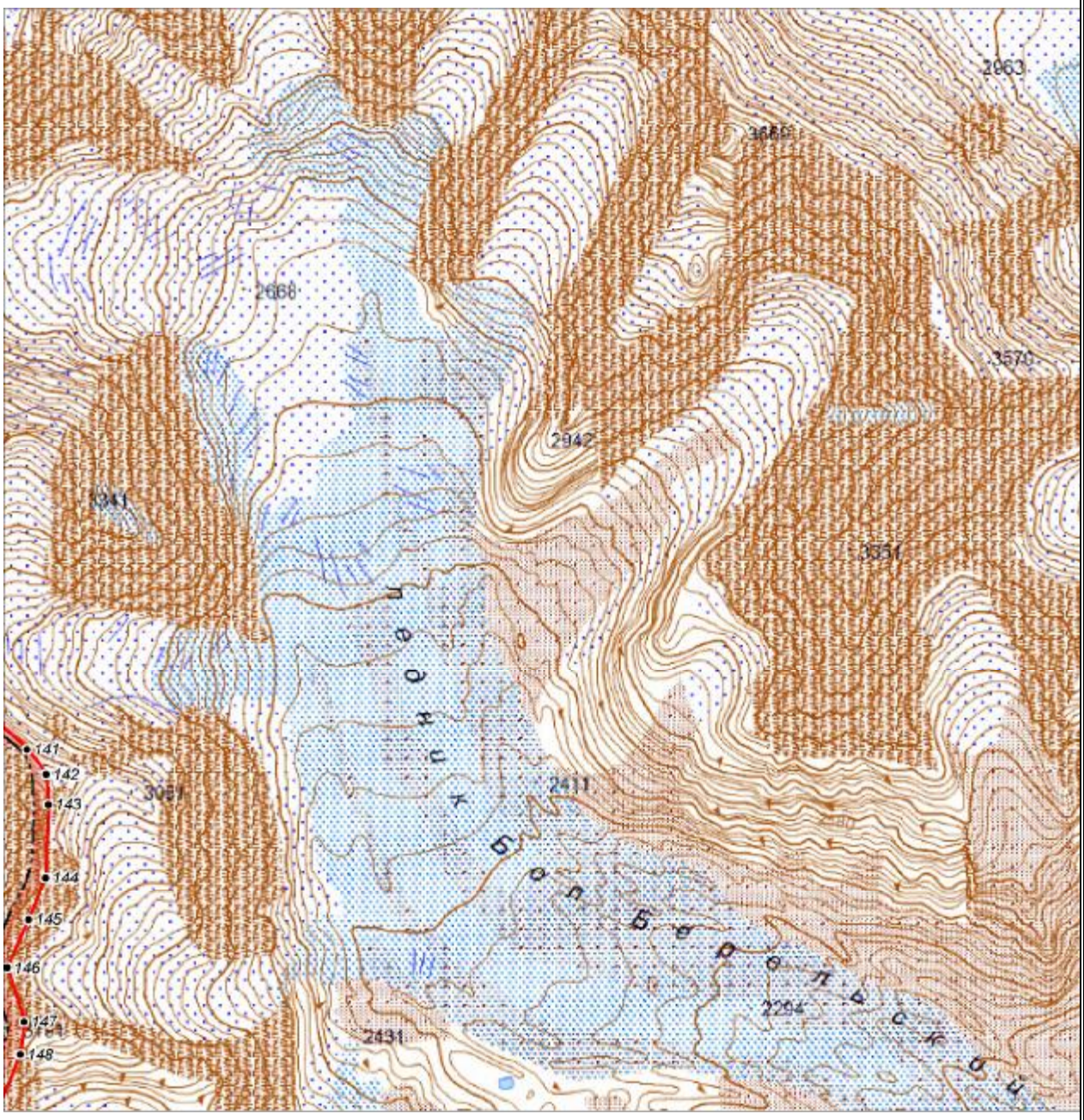

Масштаб 1:25000

Выносной лист № 9

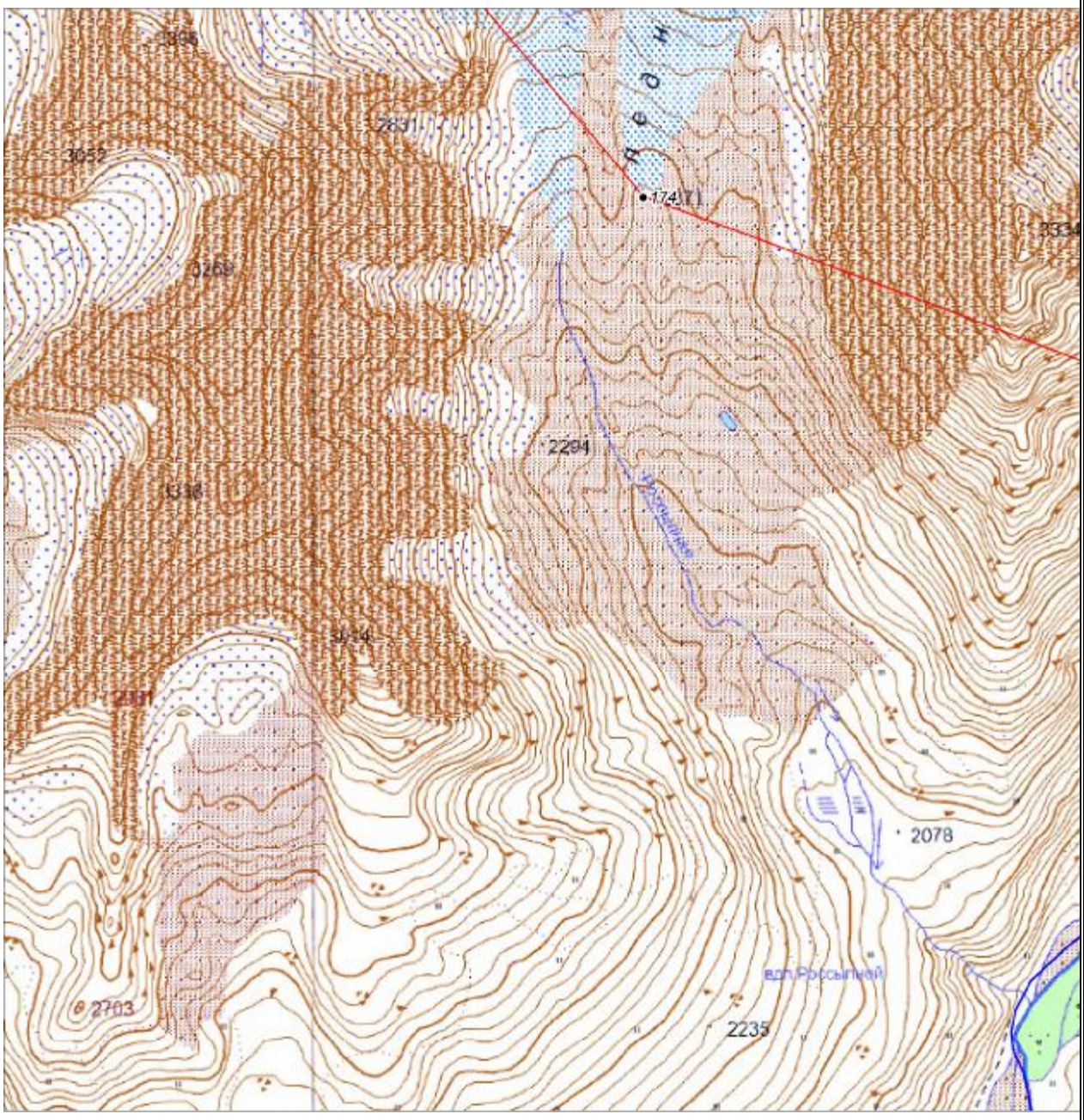

Масштаб 1:25000

Выносной лист № 10

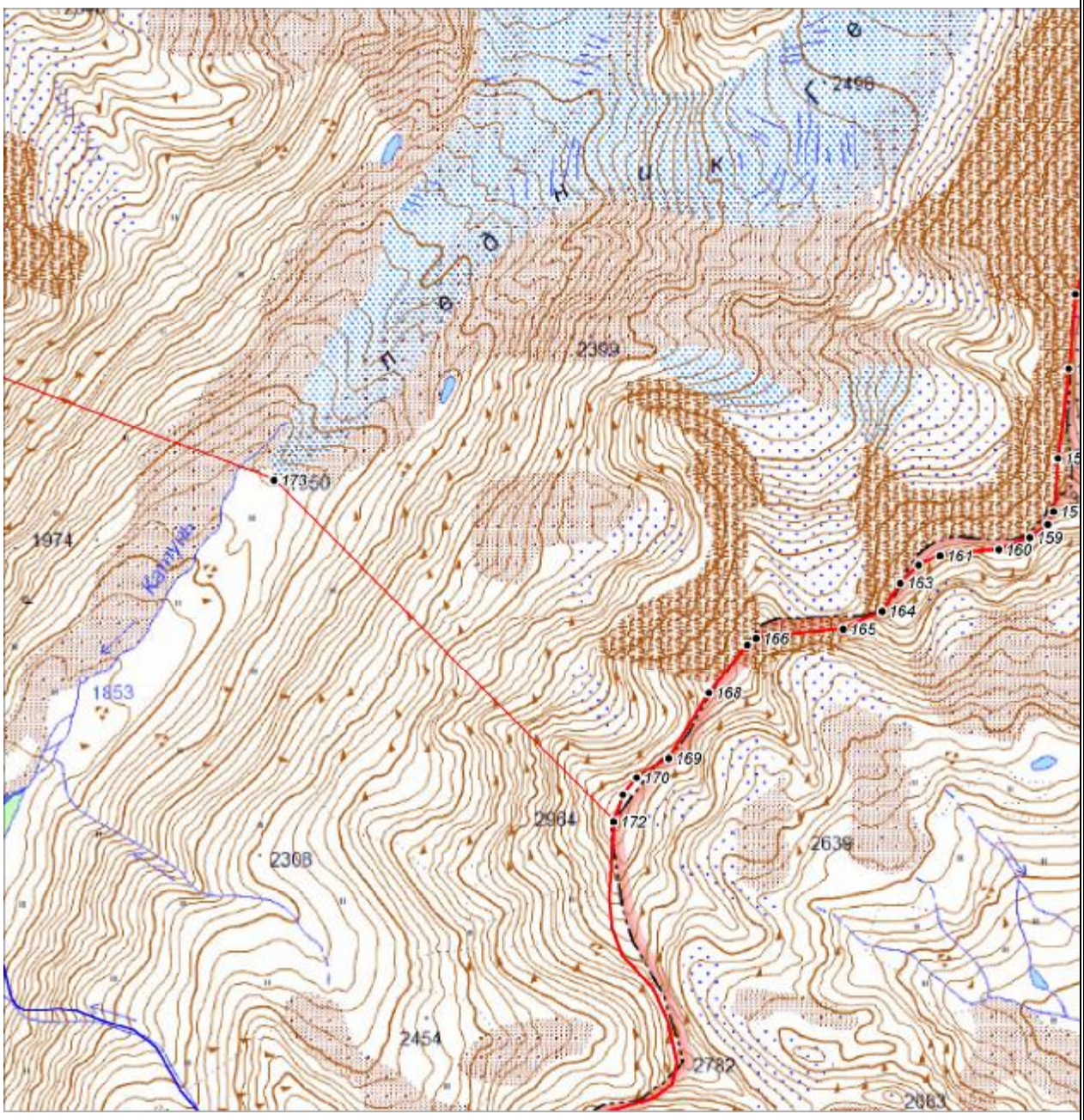

Масштаб 1:25000

Условные обозначения

	Характерная точка границы объекта землеустройства
	Надписи номеров характерных точек границы объекта землеустройства
	Граница объекта землеустройства
	Граница территориальной зоны
	Существующая часть границы, имеющиеся в ЕГРН сведения о которой достаточны для определения ее местоположения
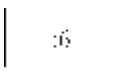	Надписи кадастрового номера земельного участка
	Граница кадастрового квартала
	Обозначение кадастрового квартала

Приложение № 2
к Положению о памятнике природы
республиканского значения
«Гора Белуха»

Каталог координат поворотных точек границ памятника природы республиканского значения «Гора Белуха»

Система координат МСК-04, Зона 1

Номер точки	Координаты	
	X (м)	У (м)
1	413220.93	1389585.76
2	406949.09	1389146.00
3	407131.76	1388889.00
4	407247.51	1388721.46
5	407301.13	1388636.35
6	407365.02	1388574.85
7	407464.15	1388477.68
8	407486.93	1388439.38
9	407503.16	1388365.98
10	407533.76	1388236.57
11	407568.82	1388122.49
12	407602.32	1388065.76
13	407640.57	1387971.22
14	407652.46	1387877.17
15	407632.57	1387783.80
16	407587.80	1387626.53
17	407520.06	1387499.15
18	407371.61	1387235.76
19	407318.79	1387159.78
20	407291.61	1387116.98
21	407287.86	1387069.45
22	407310.73	1386899.61
23	407350.48	1386677.67
24	407380.56	1386591.61
25	407419.68	1386537.66
26	407410.48	1386493.04
27	407377.25	1386406.37
28	407346.43	1386339.90
29	407357.03	1386248.71
30	407416.60	1386193.29
31	407478.26	1386158.46
32	407567.14	1386115.28
33	407653.50	1386070.14
34	407719.03	1386022.58
35	407742.85	1385967.54

Номер точки	Координаты	
	X (м)	У (м)
36	407754.45	1385861.20
37	407767.80	1385767.16
38	407805.81	1385595.57
39	407806.66	1385500.37
40	407749.95	1385372.41
41	407658.83	1385249.66
42	407600.27	1385165.50
43	407542.14	1385099.53
44	407487.01	1385044.65
45	407448.42	1384988.05
46	407420.17	1384892.07
47	407363.07	1384812.04
48	407302.57	1384764.29
49	407233.93	1384727.86
50	407186.20	1384696.69
51	407166.28	1384671.87
52	407187.46	1384616.84
53	407240.69	1384509.39
54	407266.10	1384396.84
55	407258.09	1384276.63
56	407208.28	1384144.73
57	407169.75	1384022.35
58	407147.07	1383930.38
59	407109.63	1383861.19
60	407054.75	1383817.51
61	406977.41	1383764.48
62	406953.19	1383731.41
63	406947.71	1383688.60
64	406981.36	1383643.12
65	407005.49	1383600.68
66	406986.22	1383538.07
67	406944.64	1383471.73
68	406918.53	1383412.03
69	406936.04	1383320.72
70	406924.93	1383117.98

71	406871.31	1383030.96	121	405933.34	1381401.85
72	406799.22	1382962.46	122	405745.52	1381415.77
73	406740.00	1382909.04	123	405625.89	1381431.96
74	406704.15	1382852.39	124	405403.23	1381387.02
75	406660.94	1382837.91	125	405272.41	1381388.77
76	406613.60	1382827.64	126	405156.37	1381403.07
77	406569.95	1382792.11	127	405032.54	1381427.58
78	406544.13	1382749.32	128	404848.04	1381559.65
79	406503.60	1382731.93	129	404630.40	1381672.23
80	406466.13	1382727.07	130	404562.31	1381719.43
81	406447.89	1382714.84	131	404540.38	1381802.36
82	406463.41	1382700.31	132	404550.37	1381935.96
83	406539.75	1382638.56	133	404579.31	1382084.72
84	406712.85	1382502.05	134	404568.06	1382112.44
85	406892.89	1382361.17	135	404538.12	1382114.89
86	406910.13	1382324.45	136	404317.49	1381991.11
87	406908.17	1382297.91	137	404164.98	1381954.81
88	406851.78	1382231.78	138	404055.98	1381957.04
89	406845.47	1382194.09	139	403658.94	1382095.29
90	406823.14	1382116.18	140	403581.80	1382144.52
91	406798.55	1382000.49	141	403367.00	1382396.32
92	406739.02	1381933.13	142	403272.21	1382471.58
93	406706.02	1381877.82	143	403156.53	1382481.27
94	406695.33	1381829.06	144	402875.61	1382475.10
95	406687.10	1381763.39	145	402712.58	1382413.37
96	406704.21	1381721.08	146	402526.46	1382333.78
97	406758.45	1381662.57	147	402321.58	1382402.12
98	406815.34	1381598.45	148	402195.90	1382389.11
99	406861.27	1381535.93	149	401675.77	1382185.29
100	406873.91	1381476.88	150	401475.02	1382132.58
101	406864.43	1381421.09	151	401332.99	1382111.66
102	406893.99	1381308.51	152	401239.75	1382078.74
103	406969.96	1381245.39	153	401049.98	1381941.51
104	407050.55	1381231.11	154	400927.59	1381903.67
105	407112.38	1381212.37	155	400641.73	1381882.95
106	407153.88	1381177.89	156	400294.24	1381845.13
107	407186.94	1381102.36	157	400088.85	1381831.92
108	407224.47	1380976.28	158	400041.21	1381809.99
109	407259.02	1380907.01	159	399988.07	1381741.44
110	407292.74	1380816.90	160	399940.29	1381623.28
111	407095.03	1380881.42	161	399913.91	1381398.37
112	406992.74	1380900.91	162	399877.73	1381315.73
113	406821.35	1380918.16	163	399807.36	1381247.53
114	406601.24	1380910.75	164	399697.94	1381178.28
115	406495.99	1380918.38	165	399626.81	1381028.53
116	406444.49	1380932.29	166	399586.43	1380695.79
117	406352.91	1380987.31	167	399561.21	1380660.58
118	406298.70	1381047.06	168	399372.21	1380516.89
119	406224.04	1381218.11	169	399118.62	1380365.37
120	406065.76	1381344.14	170	399043.53	1380244.10

171	398978.05	1380192.31	174	401276.63	1375736.14
172	398872.92	1380156.87	175	407245.74	1370504.10
173	400164.71	1378831.07	176	413626.92	1377961.85